

ÉCOLOGIE DU SITE

Le sentier du « Glacis Trois Frères » permet de traverser deux principaux types d'habitats naturels.

Le premier, en partie basse, représente une forêt secondaire, modifiée par l'homme qui y a introduit des espèces étrangères à la flore d'origine des Seychelles.

Les grands arbres sont les Santols, les Calice du Pape, avec quelques Takamakas indigènes. Les buissons où dominent la Prune de France constituent une variante de cette forêt secondaire dégradée après incendie.

Le second habitat traversé est, à l'inverse, dominé par les espèces natives propres aux zones rocheuses de moyenne altitude où les conditions de vie sont trop dures pour que les essences exotiques s'y développent avec vigueur. Bien adaptés à la sécheresse, les nombreux Vacoas de Montagne (*Pandanus*), et la Liane Pot-à-eau (*Nepenthes pervillei*) occupent les pentes de granite.

Végétation typique des glacis



Les espèces endémiques sont encore plus nombreuses à proximité du kiosque, au milieu de Canneliers rabougris. C'est le domaine du Bois de Natte (*Mimusops sechellarum*), du Café Marron à Grande Feuille (*Paragenipa wrightii*), noyés dans un fourré de Bois Calou (*Memecylon eleagni*).

Les falaises environnantes servent de

Plantes carnivores



Bois Calou

lieux de nidification au gracie Paille-en-queue dont vous pourrez aisément observer le vol. Avec un peu de chance, le Faucon crécerelle viendra vous rendre visite, à la recherche de quelques lézards abondants sur ces pierres chaudes.

L'intérêt majeur de ce sentier réside dans le superbe panorama sur Victoria et ses environs, accessible en moins d'une demi-heure sans difficulté particulière.

Faucon Crécerelle



Longueur: 800 m Dénivelé: 200 m
Durée moyenne aller-retour: 1 heure
Intérêt majeur: panorama et plantes carnivores
Difficulté physique: faible.



Division de
l'Environnement
Section Forêt
Unité des Parcs Nationaux

Jardin Botanique
Mont Fleuri
Tel. (248) 22 46 44
Fax (248) 22 45 00

Glacis Trois Frères

SENTIER 2



Parc National du Morne Seychellois - Mahé

Le nom de "Trois Frères" donné aux trois falaises qui surplombent Victoria devraient leur nom à leur proximité mutuelle. Plantée à 700 m d'altitude, la Croix des Trois Frères représente un lieu de pèlerinage traditionnel de la communauté catholique à l'occasion de chaque Vendredi Saint. Par le passé, quelques tronçons du chemin d'accès avaient été aménagés en pierres sèches pour faciliter la progression des fidèles.

COMMENT Y ACCÉDER?

Suivre la route de Sans Souci qui relie Victoria à Port Glaud ou prendre le bus SPTC n° 35 et 14. Dans les deux cas s'arrêter à la Station Forestière de Sans Souci. Une route secondaire monte sur la droite, après un panneau en bois marqué "Trois Frères". Après l'ancien lotissement colonial, un cul-de-sac a été aménagé en parking.


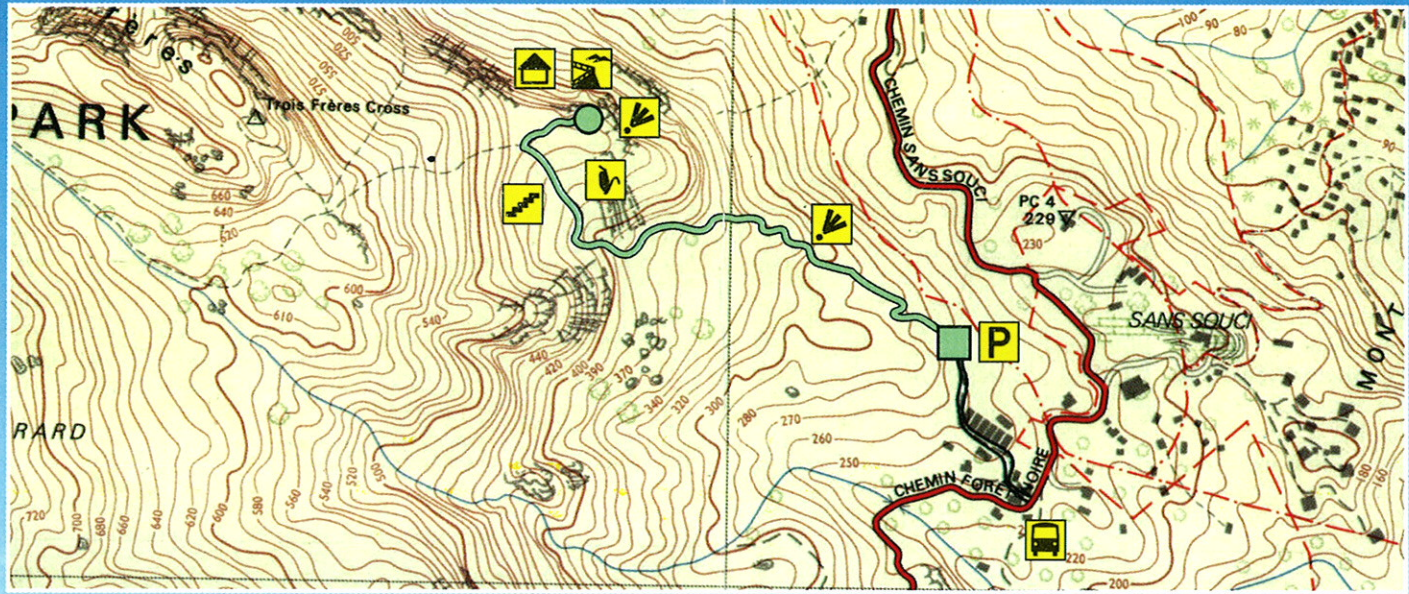
LE PARCOURS

La première partie du sentier se déroule sous un couvert forestier composé essentiellement d'espèces exotiques. Par endroits, la forêt laisse la place à des buissons de Prune de France (*Chrysobalanus icaco*), introduite au début du siècle pour lutter contre l'érosion. La végétation est assez dégagée pour offrir un premier panorama sur la côte Est et sur l'aéroport international de Pointe Larue.



La seconde partie se poursuit de nouveau en forêt où quelques plantes endémiques font leur apparition (Lataniers et Vacoas). Au chemin empierré succèdent une série de lacets équipés de

Prune de France



Tronçon du sentier aménagé


marches de bois, longeant une petite cascade puis traversant deux ruisseaux. Votre destination n'est plus qu'à 200 mètres environ.

La dernière partie du sentier traverse un "glacis", paroi rocheuse en pente douce, que l'on franchit grâce à des marches en pierre longées par une balustrade.

Pendant l'ascension, un court sentier à droite invite à découvrir les fameuses plantes carnivores *Nepenthes* (ou Pot-à-eau). Revenu sur vos pas, la montée se

poursuit sur quelques dizaines de mètres avant d'aboutir à une fourche. A gauche, le sentier continue vers la Croix des Trois Frères mais n'est pas aménagé pour la promenade. Le chemin de droite, quasiment plat, conduit vers le kiosque en bordure de falaise d'où vous pourrez admirer le panorama sur Victoria, la côte Est et les îles au loin.

Le retour se fait par le même itinéraire.



Tronçon du sentier aménagé

